




L'allié de vos trajets

# CONFIGURER LE GPS EN MODE VOYAGE

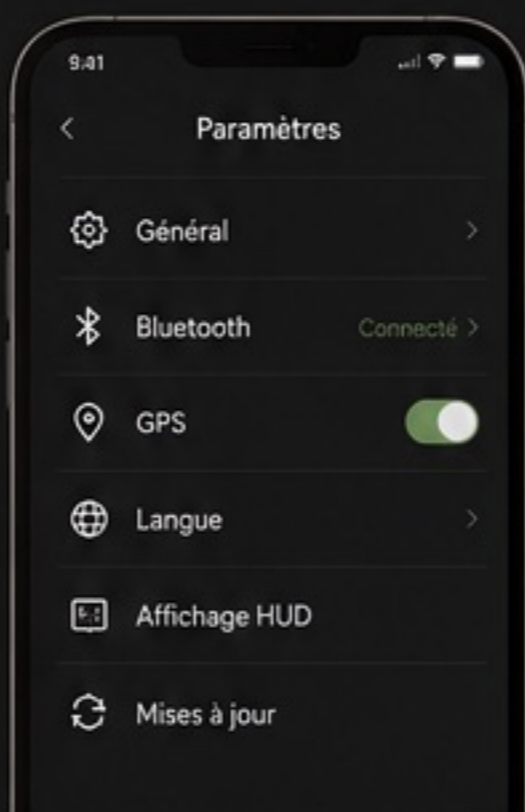
Suivez ce guide pour activer et personnaliser votre GPS Clip'Way et profiter d'un accompagnement optimal lors de tous vos déplacements.



GUIDE COMPLET  
À TÉLÉCHARGER

## 1 ACTIVER LE GPS

- 1 Allumez vos Clip'Way.
- 2 Assurez-vous que le Bluetooth est connecté à votre smartphone.
- 3 Ouvrez l'application Clip'Way.
- 4 Allez dans le menu « Paramètres ».
- 5 Activez l'option « GPS ».
- 6 Autorisez l'accès à votre position si demandé.



## 2 CHOISIR LE MODE VOYAGE

Le mode voyage optimise le GPS pour vos déplacements en ville ou à l'étranger.

### Mode de navigation

- Standard  
Navigation classique
- Voyage  
Recommandé pour les déplacements en ville et à l'étranger
- Randonnée  
Itinéraires nature et hors-ligne



Itinéraires optimisés  
(trafic, transports,  
zones piétonnes)



Guidage visuel dans  
le HUD



Alertes en temps réel



Fonctionne hors ligne  
(cartes téléchargées)

## 3 TÉLÉCHARGER UNE CARTE HORS LIGNE

- 1 Dans l'application, allez dans « Cartes hors ligne ».
- 2 Recherchez votre pays ou votre ville.
- 3 Téléchargez la carte souhaitée.
- 4 La carte sera disponible même sans connexion.



## 4 PERSONNALISER L'AFFICHAGE HUD

Choisissez les informations que vous souhaitez voir dans vos lunettes.

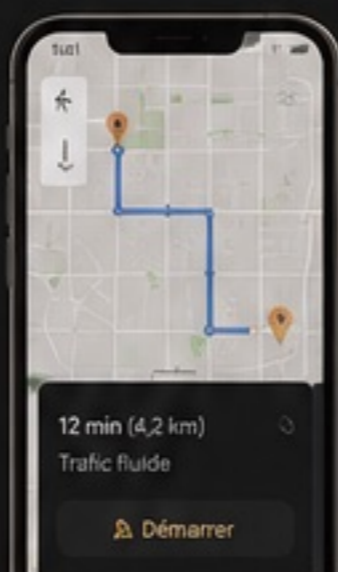
- Prochain virage
- Distance
- Nom de la rue
- Heure d'arrivée
- Trafic en temps réel



**Astuce :** maintien du geste pour ouvrir le menu HUD et ajuster l'affichage.

## 5 DÉMARRER LA NAVIGATION

- 1 Saisissez votre destination dans l'application.
- 2 Appuyez sur « Démarrer ».
- 3 Le guidage apparaît automatiquement dans le HUD.
- 4 Suivez les indications en temps réel.



## 6 CONSEILS POUR UN VOYAGE OPTIMAL



Vérifiez la batterie de vos Clip'Way avant un long trajet.



Téléchargez vos cartes avant de partir à l'étranger.



Utilisez le mode économie d'énergie si nécessaire.



Gardez vos lunettes à jour pour profiter des dernières améliorations.

### BON À SAVOIR

Le mode voyage adapte automatiquement les itinéraires en fonction de votre moyen de transport (à pied, vélo, voiture ou transports en commun).

### PRÊT À PARTIR ?

Vos Clip'Way sont maintenant configurées pour vous guider partout dans le monde.



### BESOIN D'AIDE ?

support@clipway.fr

www.clipway.fr



L'allié de vos trajets